

Sentier des Trois Combes

Bellecombe



Consultez ce circuit sur votre ordinateur ou votre mobile

www.cirkwi.com/circuit/40687



Ce sentier vous conduit dans le paysage typique des Hautes-Combes, là où alternent des ambiances intimistes de combes avec vue sur les Monts Jura. Des fermes dispersées, souvent en hauteur pour échapper au froid, ponctuent le paysage et témoignent de l'activité humaine.

1 - Les Trois Cheminées - 1 231 m Suivre le GR 9 en fond de combe. Bifurquer à droite à l'endroit où le chemin se resserre pour rejoindre les ruines de la Mignatte. Monter sur la droite, franchir le col des Salettes et descendre à travers pré jusqu'à un replat. Tourner à droite à proximité d'un muret, poursuivre jusqu'au fond de la combe et atteindre (3,3 km - 45 minutes)

2 - La Morseline - 1 250 m Suivre le GR 9B et rejoindre

3 - Sous les Loges - 1 314 m (1,4 km - 25 min.) Une loge désigne le lieu d'activité agricole et d'habitat temporaire, occupé l'été lorsque les bêtes étaient menées en estive. Poursuivre en direction de « la Borne au Lion ».

4 - Malatrait - 1 335 m (1 km - 15 min.) Observez, à proximité de la maison, l'ancien four à pain et le chéneau, qui achemine l'eau de pluie et de fonte des neiges vers la citerne enterrée. Cette technique permet de pallier à la carence d'eau liée à la nature calcaire, dite "karstique".

5 - Le Berbois - 1 280 m (0,9 km - 15 min.)
Laisser à droite le gîte d'étape « le Berbois » et poursuivre sur la route goudronnée.

6 - La Borne au Lion - 1 290 m (0,6 km - 10 min.)
Suivre le GR 9 à l'est en direction « des Closettes » par le chemin empierré qui débouche, après quelques virages, au col du Crêt au Merle, point le plus élevé du circuit à 1 450 mètres. De là, vous bénéficiez d'un magnifique panorama sur les Monts Jura et le cirque de la Roche Franche, qui surplombe le village de Chézery au fond de la vallée de la Valsérine.
Redescendre et gagner

7 - Les Closettes - 1 265 m (2,3 km - 25 min.) Laisser à droite la route forestière empierrée qui part sur Léléx et suivre la direction « les Trois Cheminées » dans le fond de la combe. L'agriculture occupe une place importante dans le paysage des Hautes-Combes. C'est elle qui façonne le paysage, limitant ainsi l'envahissement de la forêt. Une quarantaine d'exploitations, principalement tournée vers l'élevage de vaches montbéliardes destinées à la production laitière, est établie sur le secteur. Parvenus au col de la Bretta, continuer tout droit, en direction de la plantation que l'on traverse par un chemin encaissé.
Sortis de la plantation, continuer le chemin sur 100 mètres jusqu'à

8 - La Mignatte - 1 280 m (1,6 km - 25 min.) Pour rejoindre les Trois Cheminées, continuer sur le chemin en fond de combe (2 km - 30 min.).

Style du circuit : **Randonnée \ Montagne**









Difficulté : **3h 0m**

Distance : **12.9 km** 1351 m 566 m
 1236 m -566 m

Office de Tourisme Haut Jura
Saint Claude
<http://www.saint-claude-haut-jura.com>

0384453424
contact@saint-claude-haut-jura.com

Trouver plus d'infos sur www.cirkwi.com
Impression générée par Cirkwi

	Les Trois Cheminées 39310 Bellecombe	Altitude : 1233
	La Morseline 39310 Bellecombe	Altitude : 1269
	Sous les Loges 39370 La Pesse	Altitude : 1324
	Le Malatrait 39370 La Pesse	Altitude : 1339
	Le Berbois 39370 La Pesse	Altitude : 1289
	La Borne au Lion 39370 La Pesse	Altitude : 1293
	Les Closettes 01410 Chézery-Forens	Altitude : 1323
	La Mignatte 39310 Bellecombe	Altitude : 1288
